

– Compte rendu de la réunion du Groupe Pilote–

– Mairie de Saillans, le 28 juin 2017 –



Le groupe pilote, un groupe de conseil précieux et motivé

SPARE - Les rivières, lignes de vie des sociétés alpines

Les rivières constituent les « lignes de vie » du développement durable des Alpes. Elles pourvoient aux besoins en eau potable de la population et à ceux d'irrigation pour l'agriculture. Elles hébergent des myriades d'organismes et sont sources de multiples loisirs. Leur force hydraulique permet de produire de l'énergie. Cependant, de tels services ne peuvent être délivrés qu'à condition de prendre soin des rivières alpines, de les protéger et de les gérer de manière globale et intégrée. Le projet SPARE (Planification stratégique des écosystèmes des rivières alpines) vise à mieux articuler les besoins humains avec la protection des écosystèmes aquatiques. Associant neuf partenaires de six pays alpins, le projet montre comment les approches stratégiques de protection et de gestion des rivières peuvent être améliorées en dépassant les clivages disciplinaires et les frontières administratives. Il promeut une plus grande prise de conscience des services fournis par les rivières alpines, mais aussi de leurs vulnérabilités. Le projet SPARE s'étend de décembre 2015 à décembre 2018 et est cofinancé par le Fond Européen de Développement Régional par le biais du programme Interreg Espace Alpin

www.alpine-space.eu/SPARE

CONTENT

EFFECTIF SPARE	4
ETAT DES ATTENTES DES PARTICIPANT.ES	4
RETOURS SUR LES DERNIERS MOIS	6
ETAT DES LIEUX CITOYEN	10
CLARIFICATION DES OBJECTIFS DE L'ETAT DES LIEUX CITOYEN	10
ACTUALITE DE L'ETAT DES LIEUX CITOYEN.....	11
<i>Contexte des groupes actuels</i>	11
<i>Groupes identifiés</i>	12
<i>Actions en cours</i>	13
<i>Discussion</i>	13
RETOUR SUR LES DECISIONS PRISES SUITE A LA DERNIERE REUNION GROUPE PILOTE ...	14
TOUR DE TABLE DES RESENTIS DE LA JOURNEE.....	14
PERSPECTIVES ET ETAPES A VENIR	14

Participants :

- Bertrand Degueurce
- Chrystel Fermond, SMRD
- Claire Eme, SMRD
- Jean Claude Rouchouse
- Jean-Jacques Veillet
- Marie-Thérèse Michel-Dansac
- Martin Caverro, SMRD
- Yann Petiot, SMRD
- Yvon Palayer

Excusé : Serge Guier, David Arnaud, Philippe Leeuwenberg, Sabine Girard, Irstea

Facilitation et rédaction du compte rendu : Claire Eme et Martin Caverro, SMRD

Prise de note : Yann Petiot, SMRD

Durée : 9h15 – 16h15 avec 1h15 de pause déjeuner au restaurant « Le Tunnel » offert aux participants.

Ordre du jour :

- Passation poste de Martin à Claire : retours sur les derniers mois
- Yann en stage pour l'animation de l'état des lieux citoyen
- Clarification sur les décisions prises lors de la dernière réunion groupe pilote

Effectif SPARE

Martin Cavero quitte son poste ce jour qu'il occupe depuis novembre 2016 en remplacement du congé maternité de Claire Eme.

Claire Eme, revient à 80% pour l'animation du projet SPARE pour le cas d'étude Drôme.

Yann Petiot est accueilli en stage au SMRD de mi-juin à mi-août dans le cadre de son stage de 2ème année Gestion des milieux naturels ouverts et boisés AgroParisTech centre de Nancy (ex-ENGREF). Il animera l'état des lieux citoyen prévu dans le plan de participation SPARE.

Etat des attentes des participant.es

Un premier tour de table est réalisé pour faire état des attentes des participant.es à la réunion et pour orienter les discussions du jour.

« Je venais plutôt en spectateur. Quitte à dire un truc, ce que je regrette un peu est que chaque réunion GDE s'accompagnait d'un changement d'effectif (tjrs des nouveaux et tjrs des départs). Ça génère une confusion et j'aimerais clarifier ce qui se passe au GDE »

« Projet de jeu de l'IRSTEA s'est transformé en un truc énorme qui ne tient pas compte des travaux (du GDE ? Du GP ?). Concrètement à quoi on sert ? Est-ce que c'est juste un projet IRSTEA ou est-ce un projet citoyen appuyé par l'IRSTEA ? »

« J'ai l'impression que pendant 9 mois on s'est occupés que des méthodes de participation sans s'intéresser à la vision des citoyens (un peu cobayes d'IRSTEA en somme). Enfin le 13 mai j'avais l'impression qu'on commençait enfin à faire des propositions pour la rivière avec l'atelier du matin. Finalement l'après-midi on a bossé sur des outils de l'IRSTEA sans utiliser ce qu'on avait fait le matin. Au final j'ai voulu récupérer le travail du matin pour le synthétiser et je n'ai jamais eu les adresses pour le restituer... »

« J'ai compris à la dernière réu GP que l'intérêt de l'IRSTEA est la MÉTHODE et non pas la rivière alors que pour les gens du GDE l'intérêt est la RIVIÈRE et la méthode ils s'en fichent. »

« Ils ont très bien parlé ... moi ce qui m'intéresse c'est uniquement l'avenir de la rivière Drôme. J'ai énormément de mal à suivre les mails et c'est peut-être pour ça que j'ai l'impression de rien comprendre. Il faut rentrer dans le vif du sujet. »

« il faut bien faire attention que dans le cadre de chaque groupe de travail (sous-groupe) le SMRD conserve la maîtrise »

« En ce qui me concerne (je suis attentive aux mails) je n'ai jamais vu de telle pagaille depuis un mois et demi »

« Effectivement il va falloir axer le travail sur la facilitation du travail des groupes »

« Comment est-ce qu'on peut faire remonter le travail / les propositions des groupes dans ces conditions ? »

« Apporter ma propre vision des choses une dernière fois »

« J'ai besoin de comprendre où vous en êtes pour pouvoir vous aider au mieux et me positionner là où il y a besoin »

Après reformulation, on peut relever des constats et attentes brûlantes :

« Des départs et des nouveaux arrivants au GDE »

« Clarifier les activités du GDE »

« A quoi sert SPARE pour les citoyens du territoire ?

« Pérenniser les groupes »

« Vigilance sur la gestion des groupes en lien avec les règles »

« Besoin d'organiser le processus (mails, ...) »

« Caler la méthode pour fluidifier les groupes et leur travail »

« Comment faire remonter des propositions concrètes, précises ? »

« Apporter ma vision du projet pour faciliter le projet »

« Aider les groupes à produire »

« Découvrir les acteurs SPARE »

« Bien comprendre le déroulement actuel pour mieux me positionner »

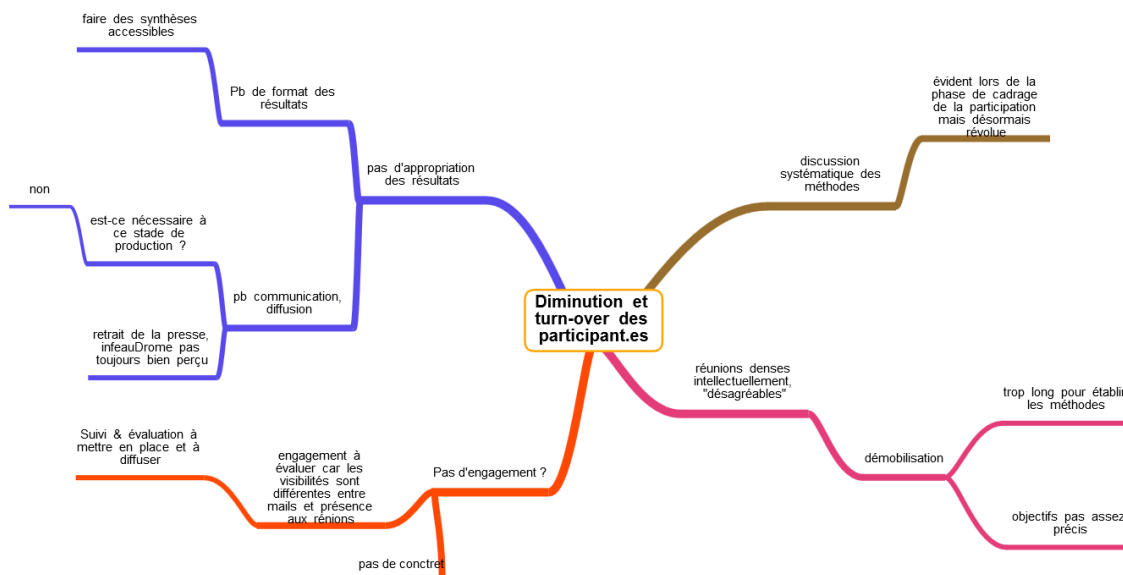
Retours sur les derniers mois

Claire est de retour du congé maternité. Martin Cavero termine son contrat ce jour. Pour faciliter le retour de Claire, un descriptif des événements des derniers mois est entrepris : une occasion de faire le point sur l'avancement du projet.

Rappel : départ de Claire en veille du 1^{er} séminaire GDE les 3 et 4 décembre : constitution du GDE.

Méthode : Un premier de brainstorming est engagé présentant constats et ressentis des derniers mois. En utilisant essayant de répondre à la question « Pourquoi ? » le GP essaie d'identifier les problèmes et solutions face à ce constat. Exemple : *Pourquoi le nombre de participant.e semble diminuer ? Pourquoi les participant.es ne semblent pas revenir ?*

Un constat partagé : sensation que le nombre de participant.es diminuent et un turn-over des participant.es.



Solutions identifiées :

- Réservoir de participant.es et citoyens (re)mobilisables
- Rentrer dans le concret : « mobiliser pour la rivière »

Suite à ce temps d'échange, un retour sur les événements passés est réalisé brièvement indiquant que de **décembre à mai**, le projet SPARE prévoyait un temps de cadrage de la participation avec la validation de 3 documents que l'on peut désormais appeler **résultats de la phase de cadrage** :

- Les règles de participation
- Le plan de participation
- La charte d'articulation CLE-SPARE

En parallèle, des **productions concrètes** ont été réalisées lors des événements suivants et sont conservées pour être valorisées :

- Réunions publiques décembre 2016
- Ateliers du matin lors du forum de lancement en mai 2017
- Fête de la Nature

SPARE a déjà permis l'implication de citoyens lors des événements suivants (hors SPARE) :

- Commission thématique SMRD (3 participant.es)
- Observation d'une CLE (1 participant)

En résumé, de décembre à juin 2017 :

- 4 réunions GDE
- 2 réunions GP
- 1 atelier S&E
- 1 consultation en ligne du GDE

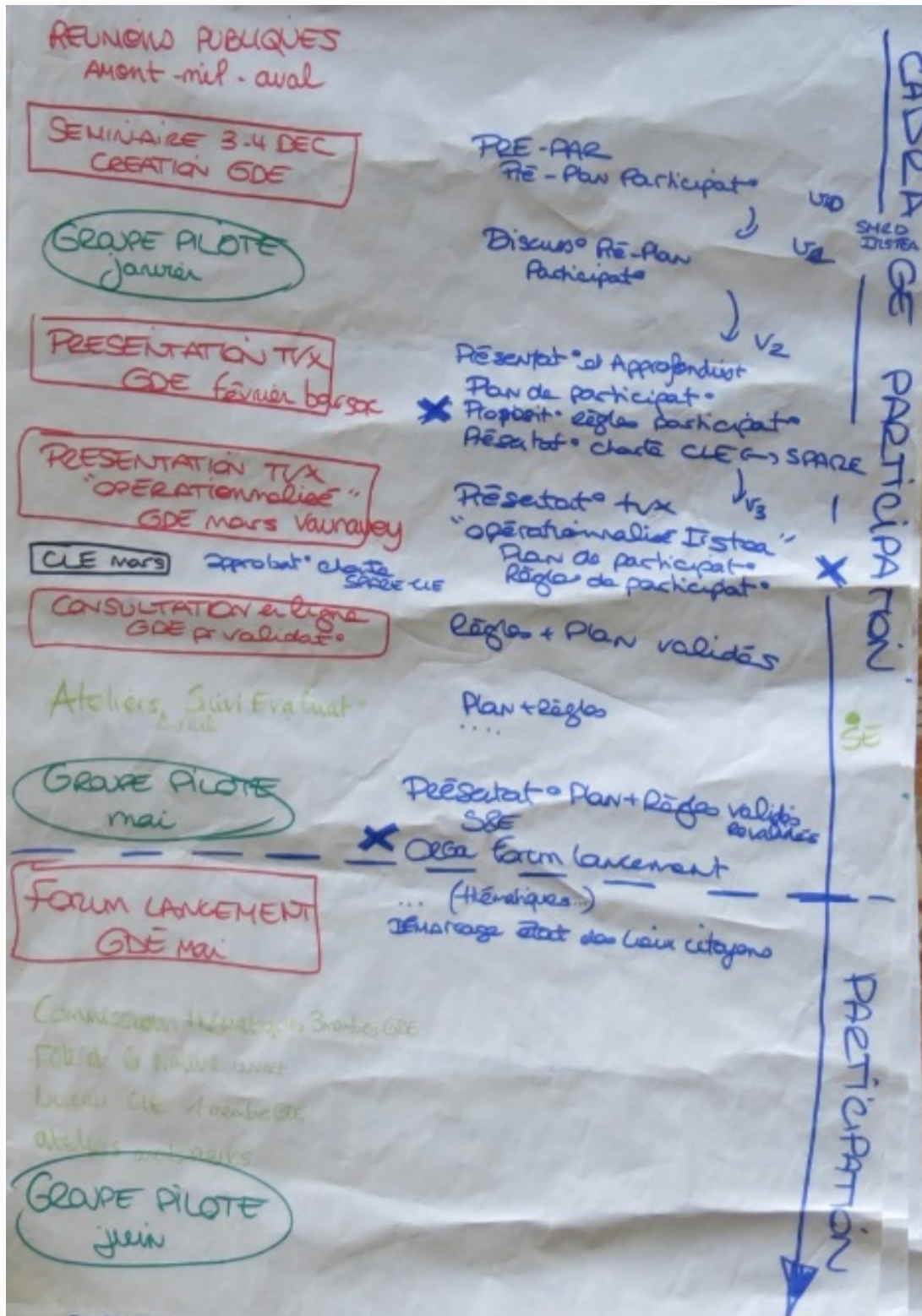


Figure 1 : évènements passés depuis novembre 2016 lors de SPARE en Drôme (en rouge évènements GDE, en vert groupe pilote, en noir CLE, en vert pomme faiblement lisible les ateliers et participation transversale, en bleu le détail des décisions et actions réalisées)

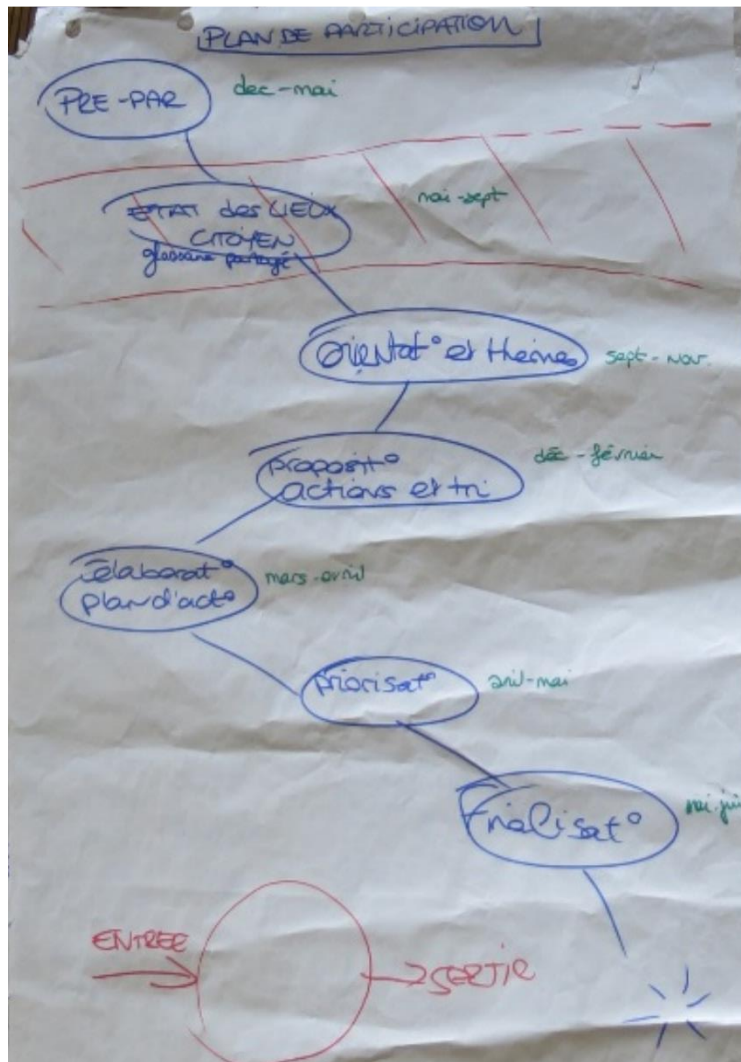


Figure 2 : étapes du plan de participation SPARE Drôme

Etat des lieux citoyen

Clarification des objectifs de l'état des lieux citoyen

L'état des lieux citoyen constitue la **première étape de la phase de participation** prévue dans le plan de participation. En amont d'engager les discussions sur les activités actuellement en cours, une clarification des objectifs de cette phase est réalisée.

Méthode :

Chaque participant.e est invité.e à formuler individuellement les **objectifs de l'état des lieux citoyen**. Des plans de participation sont disponibles. Puis, chacun.e lit sa proposition et la dépose sur le tableau commun. Des échanges sont engagés.

Résultats :

- *Récolter (sans attentes spécifiques) les perceptions et préoccupations des citoyens vis-à-vis du bassin-versant → base pour la suite du plan de participation*
- *Choix d'un mode de participation a été fait. 2^e phase de propositions concrètes à faire concernant le bassin-versant : 4 grands thèmes possibles*
- *1. Etat des lieux ou diagnostic ? clarification préalable. 2. Décrire l'état de la rivière ou du bassin-versant à un instant donnée sur une thématique précise*
- *Savoir quels sont les problèmes et où les citoyens voient les problèmes à prendre en compte et à corriger.*
- *Etre à l'écoute des réactions. Savoir si un retour des attentistes va surgir lorsque les propositions concrète arriveront*
- *Exhaustivité partagée non recherchée. Lieu de stockage de propositions et de faits, base de données pour les idées et propositions*
- *Recueillir et formaliser dans un document consultable par la CLE les constats et ressentis des citoyens vis-à-vis de la rivière*
- *Faire surgir et détecter les problèmes / préoccupations des citoyens concernant le bassin-versant de la Drôme. Les localiser. Les transmettre à la CLE.*
- *Reflets de la perception des citoyens de la rivière et affluents. Mettre en mouvement les citoyens.*

Après mutualisation des propositions, les échanges ont traité des points suivants :

- Collecte d'observation

- Lieu de stockage des observations, propositions d'actions, « morceaux de diagnostic », ... : toutes contributions devraient être la bienvenue
- Favoriser les observations
- Besoin de modération, classement et synthèse

Extrait du plan de participation :

Cet état des lieux citoyen n'a pas vocation à créer un document scientifique exhaustif de l'état de la rivière. Il doit permettre aux citoyens de montrer les sujets qui leur tiennent à cœur et faire valoir les ressentis et les savoirs de chacun.

Les objectifs étant précisés, une présentation des activités actuellement en cours est réalisées. Se pose désormais la question des méthodes retenues et de leur intérêt à servir les objectifs de l'état des lieux citoyen.

Actualité de l'état des lieux citoyen

Contexte des groupes actuels

Les groupes actuels se sont formés à partir des noms des personnes inscrites dans le tableau proposé en fin de journée du forum de lancement. Depuis, ils évoluent selon les demandes.

Note : De nombreuses incompréhensions nous sont remontées (GP ou GDE) au sujet de ce tableau : certain.es n'ont pas compris l'engagement qu'il représentait (ou pas) ? Certain.es présent.es dans un groupe l'après-midi ne se sont pas retrouvés.es dans le tableau en fin de journée ? D'autres sont partis avant,

OUTILS	Participer	Organiser, pilote	Synthétiser, rendre comp
Expérimentation terrain (KOPER) NF	Louise Coralie Annie Sophie Françoise	Louise	Coralie
Construire ensemble 1 jeu Geraldine	KARIANG Jean (HTM) Françoise	KAE-ANG Jean (HTM)	KAE-ANG
Réunion publique avec experts sur la qualité Emeline	Alain Louise Sophie	Yvon + Franck Maryvonne - Monique - Jean - Jean - Christel Sophie	STRD Sophie
Rendre accessible l'information existante (plateforme) Christel	Alain Louise	Didacatou soula Noëlle - Maryvonne Modeste	
Approfondir le jeu de Sarah Sarah	KARIANG HTM Bertrand Carolina	KARIANG HTM Bertrand Carolina	KARIANG
Outil atelier du matin Sabine	J. Louis KARIANG André	Christel fête de HTM la nature KARIANG	Christel
Schéma de qui fait quoi et qui produit le dossier Emeline	Sophie	Louise (crosse Jean)	
Formaliser le diagnostic ?			

Figure 3 : tableau à remplir en fin de journée du forum de lancement

Groupes identifiés

6 groupes identifiés lors du forum de lancement le 13 mai dernier :

- Kit d'observation terrain (Koper, ...)
- Réunion d'expert (qualité de l'eau)
- Modélisation participation (construire un jeu)
- Rendre accessible l'information (plateforme en ligne)
- Qui fait quoi ?
- Mur d'expression (atelier du matin)

Légende :

En vert, les ateliers actifs

En bleu, les ateliers en attente de méthode par l'équipe Irstea

En noir, l'atelier aujourd'hui « terminé » faute de moyens humains, technique et financiers

Actions en cours

Yann anime l'état des lieux citoyen jusqu'à mi-août fin de son stage.

10/07 atelier réunion expert, 11/07 réunion suivi-évaluation, 18-21/07 formation Irstea

S'ouvrir pour rencontrer la population

Discussion

Une vigilance est à accorder aux méthodes utilisées afin qu'elles servent l'objectif de l'état des lieux citoyen et permettent une synthèse.

Un accueil de nouveaux participants doit être mis en place. Une communication vers le public doit être engagée.

SPARE CAMP : la formation aux méthodes Koper et modélisation participative proposée par Irstea. Aujourd'hui, quelques participant.es sont inscrits.

Volonté d'organiser une journée inter-atelier le 26 juillet pour faciliter les échanges entre les groupe et favoriser l'entrée de nouveaux participant.es.

Il est urgent de résoudre / modérer les échanges par emails. La création d'une plateforme en ligne est en cours et remplacera les échanges par emails.

Le suivi-évaluation de l'état des lieux citoyen n'est pas aujourd'hui très opérationnel (manque de fiche de suivi, indicateurs pas clairs). Une réunion du groupe suivi-évaluation est attendue le 11 juillet prochain. Florestan Groult est stagiaire de l'Irstea et travaille sur le suivi-évaluation de démarches participatives. Il interviendra dans le cadre de SPARE auprès de certains participants / acteurs du bassin versant de la Drôme et de SPARE.

Retour sur les décisions prises suite à la dernière réunion groupe pilote

Suite à la dernière réunion du groupe pilote, des propositions de modifications de l'ordre du jour du forum de lancement ont été émises. Ces dernières n'ont que partiellement été prises en compte. L'équipe des chercheurs Irstea impliqués dans SPARE aurait souhaité faire un retour sur ce point. Aucune information n'a été transmise pour être présentée ce jour. Les derniers échanges entre SMRD et l'équipe Irstea ont souligné que des explications auraient pu/dû être transmises au groupe pilote avant le forum. Avec regret, cela ne s'est pas déroulé.

Tour de table des ressentis de la journée

Perspectives et étapes à venir

Etat des lieux citoyen en cours jusqu'en septembre.

Forum état des lieux en septembre à organiser après la synthèse des productions.

Prochaine réunion ? avant le forum, Claire vous recontactera.

**Merci pour vos présences et
contributions indispensables pour le bon déroulement de
SPARE**